

Land of R.S. 29 No 705 2725, Khatian 86, Touxi' 39, D.L-27

Wesra - Boji, Jargans - Khasm, No. - Tadavum, 24 Pgs (S)
~~Wesra~~ Area - 3 Katta, 5 Chalka 14 5887.

Sri Chitla ranyan Naskar became the owner of above land
~~the~~ as per deeds no. F.S. 1868/2002 vide T.S. No. 157/2001 ~~from~~

amongst the following share holders.

- ① Sri Chitla ranyan Naskar 8/0 Sale - Badal Ch. Naskar
- ② Sri Pishwanaly Naskar 8/0 Sale - Binai Ch. Naskar 8/0 Sale - Badal Ch. Naskar
- ③ Smt Saraswati Naskar 2/0 Sale - Badal Ch. Naskar.
- ④ Smt Matangini Naskar 2/0 Sale - Badal Ch. Naskar
- ⑤ Smt Suctadgini Naskar 2/0 Sale - Badal Ch. Naskar



214

17.5.2002 21.5.2002 21.5.2002 21.5.2002 22.5.2002

ES : 1868 / 2002

District : South 24 Parganas

in the 5th civil judge court (ex. Division) at

Presented: Sri Gopal Chosh, civil judge ^{Alipore.}
(ex. Division)

T. S. No. 157 / 2001

Biswanath Naskar

-vs-

Sri Chittaranjan Naskar and ors.

order 4, dt. 28.2.02. Ld lawyers of both sides are present. The record is taken up for order. on 12.2.02. the parties have filed a joint petition of compromise praying for disposal of the suit on compromise on that date, the plaintiff and the def. no. 1 have deposed confirming the fact of compromise between them and they have prayed for disposal

Total of cost for the copy
 Section
 2 ✓ 1.52
 1.00
 93.00
 175.00
 271.52





of the suit on ⁽²⁾ compromise.
 Pursued the joint petition of compromise dt. 12.2.02. The terms are lawful. Hd. the l.d. lawyers of both sides, considered. From the evidence of the parties, it is clear that the dispute has been settled amicably, without any pressure being brought to bear on any of the parties.

Hence, the suit may be disposed off on compromise. C.F. paid is correct.

Hence, ordered

that the suit be and the same is hereby decreed finally on compromise, in terms of the joint petition of compromise dt. 12.2.02, which along with the partition ~~plan~~ ~~and~~ annexed, do form part of the decree. No order as to costs.

Dictated and corrected sff G. Ghosh, civil judge
 C Sec. Division
 by me,
 sff B. Ghosh, civil judge.

02/02/02
 26/02/02
 27/02/02



25

17.5.2002 21.5.2002 21.5.2002 21.5.2002
ES-1868/2002

In one 5th court of civil judge (Sr. Division)
at Alipore.
District: South 24 Bgs.
T.S. 157/2001

Final Decree

Sri. Bishraman Naskar, son of late Bimal
Chandra Naskar of Brisi East Baria,
Kolkata-700084, Police station Jadavpur
South 24 Bargaras. ... plaintiff.

- versus -

1. Sri Chittaranjan Naskar, son of late
Badal Naskar of Brisi East, Baria,
Kolkata, - 700084, Police station - Jadav-
pur, District: South 24 Bargaras,
2. Shrimati Saraswati Naskar wife of
Sri Benoy Krishna Naskar of S,
Deshbandhu Sarani, Baria, Mondal-
para, Post office Haktu, Police



(2)
Station Kasba, District: South 24 Parganas,
Pin-700078, 3, Shrimati Matangini (alias
Papula) Naskar, wife of Shri Normal
Naskar of Barfa, Naskarpara, Post
of office Halthu, Police station Kasba,
District: South 24 Parganas, Pin-7000-
78.

4. Shrimati Sretangini Naskar, widow
of late Kshudiram Naskar of village
and Post office Kam Kamrahad,
Police station Sonarpur, District
South 24 Parganas.

... Defendants

claim for: suit for partition
valued at Rs. 4,25,000.00

Schedule
2. All that piece and parcel of
land measuring 15 (fifteen)



③

cottah 7 (seven) chhataks 23 (twenty three) square feet at Moura Bisi Pargana Khaspur, J.L. No. 27, R.S. no. 1 Touzi no: 39, within P.S. Jadarpur (previously Tollygunge) District: South 24 Bargarh, appertaining to the following khations and dags.

<u>R.S. Khation Nos</u>	<u>R.S. Dag nos</u>	<u>Area</u>
10	738	
127	585	
86	725	

			<u>Area</u>
9 cottahs	1 chhatak	9 sq. ft.	
3 "	1 "	0 sq. "	
3 "	5 "	14 sq. feet	
<hr/>			
15 cottahs	7 chhatak	23 sq. feet.	



(8)
with structures standing thereon and easement attached thereto.

2. undivided one third share in all that piece and parcel of land measuring 7 (seven) cottas, 13 (thirteen) chhatas 68 (thirty eight) square feet at mouza Bristi, pargana Khaspur, J.L. no. 27, R.S. no 1, Touzi No. 39 within P.S. Sudarbur, (previously Tollygunge, District: south 24 parganas, appertaining to one following Khastion and Dags.

<u>R.S. Khastion no.</u>	<u>R.S. Dag nos</u>	<u>Areas</u>
127	601	6 cottas 0 chhatas 368.
86	728.	1 cotta 13 " 289.
		<u>7 cottas 13 chhatas 38 sq. feet.</u>



with easements attached thereto.

This suit coming on this day for final disposal before Shri Prabal Choudhary, Civil Judge (Sr. Division) 5th Court, Alipore in the presence of Shri T.K. Das, Adv. for the Plaintiff and of none for the defendant.

It is ordered that the suit be and the same is hereby decreed finally on compromise in terms of the joint petition of compromise dt. 12.2.02, which along with the partition plan annexed, do form part of the decree. NO order as to costs.



Given under my hand and seal at
this court, this 28th day of Feb,
2002.

Sd/- G. Ghosh, civil judge
(Sen. Division)

২৮/২/০২
২৮/২/০২
২৮/২/০২



ES-1868

D/- 21-05-2002

ই, এম - ১৬৬৬১০২

Filed - 12 FEB-2002

sel Biswanath Naskar
 " Anupam Das Adv.
 Adv. for Plaintiff
 ১। -
 ২। চিত্তরঞ্জন নস্কর
 ৩। (প্রশ্ন)
 LTI of Saraswati
 Naskar by the Per
 of Manoj Kumar
 Naskar
 ৪। (প্রশ্ন) চিত্তরঞ্জন
 শ্রীমতী দেবী
 অক্ষয় কুমার
 নস্কর
 প্র শ্রীমতী দেবী
 sel Plaintiff

Made part of
 the final decree
 sel / G Ganesha
 civil Judge
 (Sr. Division) 5th
 Court, Alipore
 South. 24 Pgs.

জেলা- দক্ষিণ ২৪ পরগনা

মোকাম আলিপুরস্থ সিভিল জজ (সিনিয়র ডিভিশন) মহোদয়ের

পঞ্চম আদালত -

২০০১ সনের ১৫৭ নং দেওয়ানী মোকদ্দমা।

শ্রী বিশুনাথ নস্কর ----- বাদী

বনাম

শ্রী চিত্তরঞ্জন নস্কর দিঃ -- বিবাদীগন।

সোলেনামা দরখাস্ত।

অত্র মোকদ্দমার স্বাদি ও বিবাদীগন নিবেদন করেন :-

১। অত্র মোকদ্দমার নালিশী স্রুপতি যাহা আরজি সংলগ্ন উপনীলে বিশদ
 ভাবে বর্ণিত হইয়াছে উক্ত স্রুপতি বিভাগ বস্তুনের নিমিত্ত বাদী অত্র মোকদ্দমা



- ২ -

আনয়ন করিয়াছেন ।

২। বিবাদীগন মোকদ্দমার সমন পাইয়া অধিবক্তা মারফৎ হাজির হইয়া জবাব দাখিল করিবার জন্য সময় লইয়াছেন ।

৩। আত্মীয় বন্ধু ও শূভাকাংখীদের মধ্যস্থতায় ঐ মোকদ্দমায় পক্ষগন তাঁহাদের মধ্যে সম্মুদয় বিবাদ বিসম্বাদ আপোমে মীমাংসা করিয়া নিম্নলিখিত শর্তে নালিশী সন্দেহে নিজেদের মধ্যে আপোমে বাঁটোয়ারা করিয়া লইলেন ।

শর্তাবলী :-

(ক) বাদী এবং বিবাদীগন সকলে স্মীকার করেন যে নালিশী সন্দেহে ও অন্যান্য সন্দেহে তাঁহাদের পূর্বাধিকারী জম্বু না মৃত বাদল নস্কর ও তাঁহার ভ্রাতা তরনী নস্কর ও জম্বুর ভ্রাতা জম্বু না মৃত চারু চন্দ্র নস্করের যৌথ সন্দেহে থাকে ।

(খ) বাদী এবং বিবাদীগন সকলে আরও স্মীকার করেন যে ঐ আদালতের ইংরাজী - ২০০০ সনের ৮২ নং দেওয়ানী মোকদ্দমায় পুচারিত ফাইনাল ডিক্রীর সর্ভ অনুযায়ী ঐ মোকদ্দমার বাদী এবং বিবাদীগন নালিশী সন্দেহে যৌথ ভাবে প্রাপ্ত হন এবং তাঁহারই নালিশী সন্দেহের একমাত্র মালিক হইতেছেন নালিশী সন্দেহে ঐ মোকদ্দমার পক্ষগন ব্যতিরেকে জম্বুর কাহারও কোন স্মৃতি নাই ।



-৩-

(গ) বাদী এবং বিবাদীগন সকলেই আরও স্মীকার করেন যে নালিশী স্মরণিতে বাদী এবং বিবাদীগন পুত্বেকেরই ১।৫ অংশ। এক পঞ্চমাংশ মালিকানা আছে।

(ঘ) আপোষ বন্টনকালে অত্র ঘোকদদয়ার ২নং বিবাদিনী শ্রীমতী সরস্বতী নস্কর, ৩নং বিবাদিনী শ্রীমতী মাতর্গিনী গুরফে পাশুলা নস্কর ও ৪ নং বিবাদিনী শ্বেতাগিনী নস্কর পুত্বেকে ঘোষণা করেন যে যেহেতু তাঁহারা স্মু স্মু স্মামীগৃহে বসবাস করিতেছেন সেহেতু নালিশী যৌথ স্মরণিতে তাঁহাদের পুত্বেকের পৃথক পৃথক নির্ধারিত ১।৫। এক পঞ্চমাংশ। অংশে বিভাগ চিহ্নিত কোনও ভাগ লইবেন না এবং তাঁহাদের পুত্বেকের অংশে নির্ধারিত ভাগ তাঁহারা তাঁহাদের ভ্রাতা ১নং বিবাদী শ্রী চিত্ত রঞ্জন নস্করের অনুকূলে পরিত্যাগ করিবেন। বিনিময়ে তাঁহারা পুত্বেকে তাঁহাদের অংশ স্মরণির মূল্য হিসাবে ৬৫, ০০০.০০ পঁচাশি হাজার টাকা করিয়া গুয়েলটি মানি হিসাবে লইবেন।

তাঁহাদের উক্ত পুস্তাবে স্মরণ হইয়া ১নং বিবাদী শ্রী চিত্তরঞ্জন নস্কর ঘোষণা করিতেছেন যে অদ্য তারিখ হইতে একমাস সময়কাল মধ্যে তিনি ২নং হইতে ৪নং বিবাদিনীর পুত্বেকে ৬৫০০০, পঁচাশি হাজার টাকা অর্থাৎ উপরোক্ত তিনজনকে একুনে - ২, ৫৫, ০০০.০০ দুইলক্ষ পঞ্চাত্তর হাজার টাকা দিতে বাধ্য থাকিবেন। উক্ত সময়ের মধ্যে ১নং বিবাদী ঘোষণায়তে টাকা না দিলে ২ হইতে ৪ নং বিবাদীগন অত্র বন্টন নামায় ১নং বিবাদীর নির্দিষ্ট -

• ৪ - ৪ -

অংশ হইতে তাঁহাদের নিজ নিজ প্রাপ্য আদায় করিয়া লইতে হকদার থাকিলেন ।

(৬) পক্ষগণ মধ্যে আপোষে বাঁটোয়ারার সর্তানুযায়ী বাদী শ্রী বিশুনাথ নস্কর নালিশী যৌথ স্রুপণ্ডি মধ্যে যাদবপুর থানার অন্তর্গত বৃজি মৌজায় ১২৭ নং আর এস খতিয়ানে রেকর্ড উত্তম ৫৮৫ নং আর এস দাগের ৩ তিন কাঠা ১ এক ছটাক জমি ও তদুপরিস্থিত গৃহাদি নির্বচ্যুত সুত্রে অন্যের নিরাংশে দান, বিক্রয়, হস্তান্তর, রূপান্তর করনের ক্ষমতায়ুক্ত একাধিক প্রাপ্ত হইলেন । উক্ত স্রুপণ্ডি অত্র দরখাস্ত সম্বলিত নকসায় হলুদ রংয়ের রেখা দ্বারা সীমায়িত করিয়া ইংরাজী ১এ২। প্লট রূপে পুর্নর্শিত হইয়াছে । উক্ত স্রুপণ্ডিতে বিবাদীগণের কেহ বা তাঁহাদের গ্যারিশান ও স্থলাভিষিক্তগণের মধ্যে কেহ কোনরূপ দাবী করিতে পারিবেন না, করিলেও তাহা সর্বথা অগ্রাহ্য ও নামজ্ঞার বলিয়া গন্য হইবে । অনুরূপ ভাবে তাহার অংশে প্রাপ্ত উপরোক্ত স্রুপণ্ডি ব্যতীত নালিশী স্রুপণ্ডির অন্য কোনও অংশে বাদী বা তাঁহার গ্যারিশান ও স্থলাভিষিক্তগণ মধ্যে কেহ কোনও রূপ দাবী করিতে পারিবেন না, করিলেও তাহা সর্বথা অগ্রাহ্য ও নামজ্ঞার বলিয়া গন্য হইবে । বাদীর অংশে প্রাপ্ত উক্ত স্রুপণ্ডির মোট মূল্য - ৭৫, ০০০ - ০০ পঁচাত্তর হাজার টাকা ধার্য হইল

(৮) অনুরূপ ভাবে পক্ষগণ মধ্যে আপোষে বাঁটোয়ারার সর্তানুযায়ী ১ নং



-৫-

বিবাদী শ্রী চিওরজ্ঞন নস্কর নালিশী যৌথ স্রুপণ্ডি মধেয় যাদবপুৰ খানার অন্তর্গত বৃজি মৌজায় ১০ নং আর এস খতিয়ানে রেকর্ড ডু ৩৭ ৭০৮ নং আর এস দাগের কমবেশ ৯ নয় কাঠা ১ এক ছটাক জমি ও তদুপরিস্থিত গৃহাদি এবং উক্ত মৌজার ৬৬ নং আর এস খতিয়ানে রেকর্ড ডু ৩৭ ৭২৫ নং আর এস দাগের ৩ তিন কাঠা ৫ পাঁচ ছটাক ১৪ চৌদ্দ বর্গফুট জমি ও তদুপরিস্থিত গৃহাদি নিবন্ধিত স্মৃতে অন্যের নিরাংশে দান, বিক্রয়, হস্তান্তর, রূপান্তর করনের ক্ষমতায় ৩০ একাধিক প্রাপ্ত হইলেন । উক্ত স্রুপণ্ডি অত্র দরখাস্ত সম্মিলিত নকসায় লাল রংয়ের রেখা দ্বারা সীমায়িত করিয়া ইংরাজী ১৩।১৮পুটেরূপে প্রু প্রদর্শিত হইয়াছে । উক্ত স্রুপণ্ডিতে বাদী ৩ ২ নং হইতে ৪ নং বিবাদীগন মধেয় কেহ বা তাঁহাদের গ্যারিশান ও স্থলাভিষিক্তগনের মধেয় কেহ কোনও রূপ দাবী করিতে পারিবেন না, করিলেও তাহা সর্বথা অগ্রাহ্য ও নামজোর বলিয়া গন্য হইবে ।

(ছ) পক্ষগন মধেয় আপোষে বাঁটোয়ারার সর্ভানুযায়ী নালিশী যৌথ স্রুপণ্ডি মধেয় যাদবপুৰ খানার অন্তর্গত বৃজি মৌজায় ১২৭ নং আর এস রেকর্ড ডু ৩৭ ৬০১ নং আর এস দাগের ৬ ছয় কাঠা ৩৬ ছত্রিশ বর্গফুট ও উক্ত মৌজায় ৬৬ নং আর এস খতিয়ানে রেকর্ড ডু ৩৭ ৭২৬ নং আর এস দাগের ১ এক কাঠা



- 6 -

১৩ ডের ছটাক ২ দুই বর্গফুট জমি যাহা অত্র দরখাস্ত সম্বলিত নক্সায় 'বেগুনী' ভায়োনেট' রংয়ের রেখাদ্বারা সীমায়িত করিয়া ইংরাজী আইন পুটরূপে চিহ্নিত করিয়া পুর্দর্শিত হইয়াছে এবং যাহাতে পক্ষনের অবিভক্ত ১।৩ এক তৃতীয়াংশ, অংশের মালিকানা আছে উক্ত অবিভক্ত মালিকানা নিবৃত্ত স্তুতে সর্বতোভাবে ১নং বিবাদী চিত্তরক্ত ন নস্করে বর্গাইবে । উক্ত স্রুপণিতে বাদী এবং ২- ৪ নং বিবাদীগনের কাহারও কোনও অধিকার রহিত না । বাদী এবং ২-৪ নং বিবাদীগনের মধ্যে কেহ বা তাঁহাদের গুয়ারিশান ও স্হলাভিষিঙগন মধ্যে কেহ উক্ত স্রুপণিতে কোনওরূপ দাবী দাওয়া করি তাহা সর্বথা অগ্রাহ্য ও নামজ্ঞুর বলিয়া গন্য হইবে । ১নং বিবাদীর অংশে প্রাপ্ত স্রুপণির সর্ব মোট মূল্য - ৩, ৫০, ০০০, তিন লক্ষ পঞ্চাশ হাজার টাকা ধার্য হইল ।

(জ) ১নং বিবাদী তাঁহার অংশে প্রাপ্ত স্রুপণির পরিমান তাঁহার প্রাপ্য অংশে অপেক্ষা বেশী হওয়ায় মূল্যের সমতা আনয়নের নিমিত্ত ১নং বিবাদী অদ্য হইতে একমাস সময়কাল মধ্যে বাদী শ্রী বিশুনাথ নস্কর কে - ১০, ০০০ দশ হাজার টাকা ও ২-৪ নং বিবাদীগনের পুত্যেককে উপরোল্লিখিত মতে -



-৭-

৳৫,০০০.০০ পঁচাত্তি হাজার টাকা করিয়া একুশে ১,৫৫,০০০, দুই লক্ষ পঞ্চাত্তি হাজার টাকা ওয়েলটি মানি হিসাবে দিতে বাধ্য থাকিলেন ।

(ক) প্রকাশ থাকে যে নালিশী সম্পত্তি সংলগ্ন কমন প্যাসেজ সকলে বাদী ও ঋনঃ বিবাদীর চলাচল করিবার এবং উক্ত প্যাসেজ সকলের উপর দিয়া এবং তাৎখা তলসহ জমির মধ্য দিয়া জলের পাইপ, গ্যাস, টেলিফোন লাইন আনিবার এবং নিষ্কামনের নিমিত্ত নন্দর্দমা করিবার অধিকার থাকিবে ।

(খ) পক্ষগন নিজ নিজ অংশে প্রাপ্ত সম্পত্তির বাবদ কলিকাতা মিউনিসিপ্যাল কর্পোরেশনে নিজ নিজ নাম পত্তনক্রমে যথারীতি ট্যাক্সাদি আদায়ে ভোগ দখল করিতে পারিবেন, তাহাতে অন্য কেহ গুর আপত্তি করিতে পারিবেন না করিলেও তাহা সর্বথা বাতিল ও নামজ্ঞার বলিয়া গন্য হইবে ।

(গ) পক্ষগন মধ্যে কেহ ভবিষ্যতে কোনও কারনেই অত্র আপোষ বাঁটোয়ারার সর্ভাদি সম্মুখে আপত্তি করিতে পারিবেন না, করিলেও তাহা সর্বথা বাতিল ও নামজ্ঞার বলিয়া গন্য হইবে ।

(ঘ) অত্র দরখাস্ত সম্বলিত নকশা অত্র দরখাস্তের একাংশ বলিয়া গন্য হইবে ।

(ঙ) ফাইনাল ডিক্রির নিমিত্ত স্ট্যাম্প পক্ষগন নিজ নিজ অংশ অনুযায়ী বহন করিতে বাধ্য থাকিবেন ।



- ৬ -

- (ঢ) পক্ষগণ অত্র মোকদ্দমার নিজ নিজ ব্যয় সুয়ং বহন করিবেন ।
- (গ) অত্র দরখাস্তের প্রতিটি ধারা একে অন্যের পরিপূরক ।
- (ড) অত্র আপোষ বাঁটোয়ারা দরখাস্তের সর্তাবলী যথাযথ বলিয়া সকল পক্ষের নিকট জ্ঞাপরিশানানুক্রমে বাধ্যকর থাকিবে ।
- (ধ) সম্পূর্ণ নালিশী সম্পত্তির মোট মূল্য - ৪, ২৫, ০০০.০০ চারিলক্ষ পঁচিশ হাজার টাকা ধার্য হইল ।
- (দ) অন্যের বিনা পুরোহিতায় সুইচ্ছায় অত্র বাঁটোয়ারার সর্তাবলীর মর্ম সকল সম্যক উপলব্ধ করিয়া অত্র দরখাস্তের সর্তাবলীতে পক্ষগণ সন্মত হইলেন।

সম্মতে প্রার্থনা এই যে অত্র দরখাস্তকে ডিগ্রির একাংশ গন্যে অত্র দরখাস্তের সর্তানুযায়ী নালিশী সম্পত্তির বিভাগ বন্টনের নিয়মিত চূড়ান্ত ডিগ্রি দিবার পক্ষে বিহিত আদেশ দিতে আজ্ঞা হয় । ইতি তাং -

সত্যপাঠ-

বাদী ও বিবাদীগণ আমরা অত্র দরখাস্তের সমুদয় বিবরণ সত্য জানিয়া ২০০২ সালের ১২ ই ফেব্রুয়ারী তারিখে জালিলুর আদালত প্রাঙ্গনে অত্র সত্যপাঠ সহি সম্পাদন করিলাম । ইতি তাং-XXXXXX
১২.০২.২০০২ ।

স্বাক্ষরক-



-२-

२। चिठोरज न नस्कर ।

७। (टीप) L.T. of Saraswati Naskar
by the Pen of Manab Kumar
Naskar.

४। (टीप) टिपसई मातशिंनी नस्कर,
बकलमे नरेन्द्रनाथ नस्कर,

५। शेताशिंनी नस्कर ।

टाईपकारक -
२०/५/०२



...and found to be a true copy and correctly stamped.

Opam Ghosh
21-5-02
Comparing Clerk,
Dist. Judge's Court,

PARTITION PLAN OF PARTITION PLOT NO-A R.S. DAG NO. 601

585, 725(P) 728(P) & 738 AT MOUZA - BRIJI, J.L. NO - 27 R.S.

KHATIAN NO - 10, 86 & 127, P.S. - JADAVPUR, DIST - SOUTH-24 PGS

SCALE: - 1" = 33'-0"

PLOT NO - A1 = COLOUR RED					
NAME OF OWNER	R.S. DAG NO	R.S. KH	AREA		
			K	CH	SFT
SRI CHITTARANJAN NASKAR	725 (P)	86	3	5	114
	738	10	9	1	9
TOTAL LAND (NET)			12	6	23

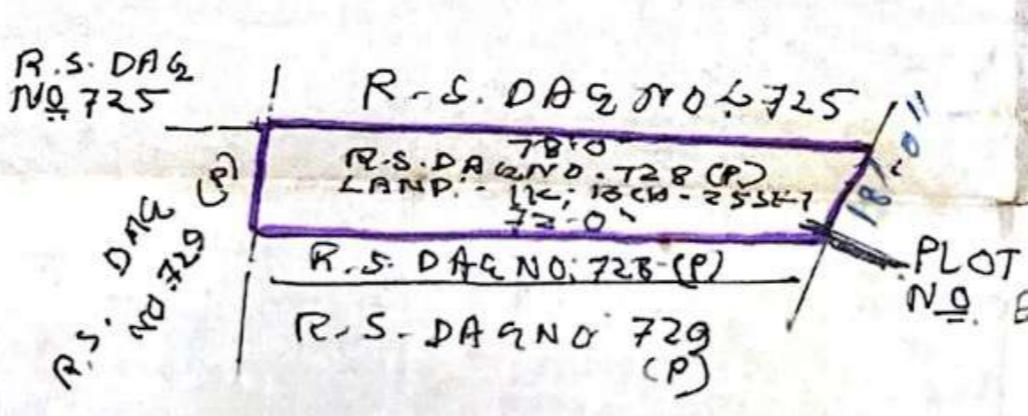
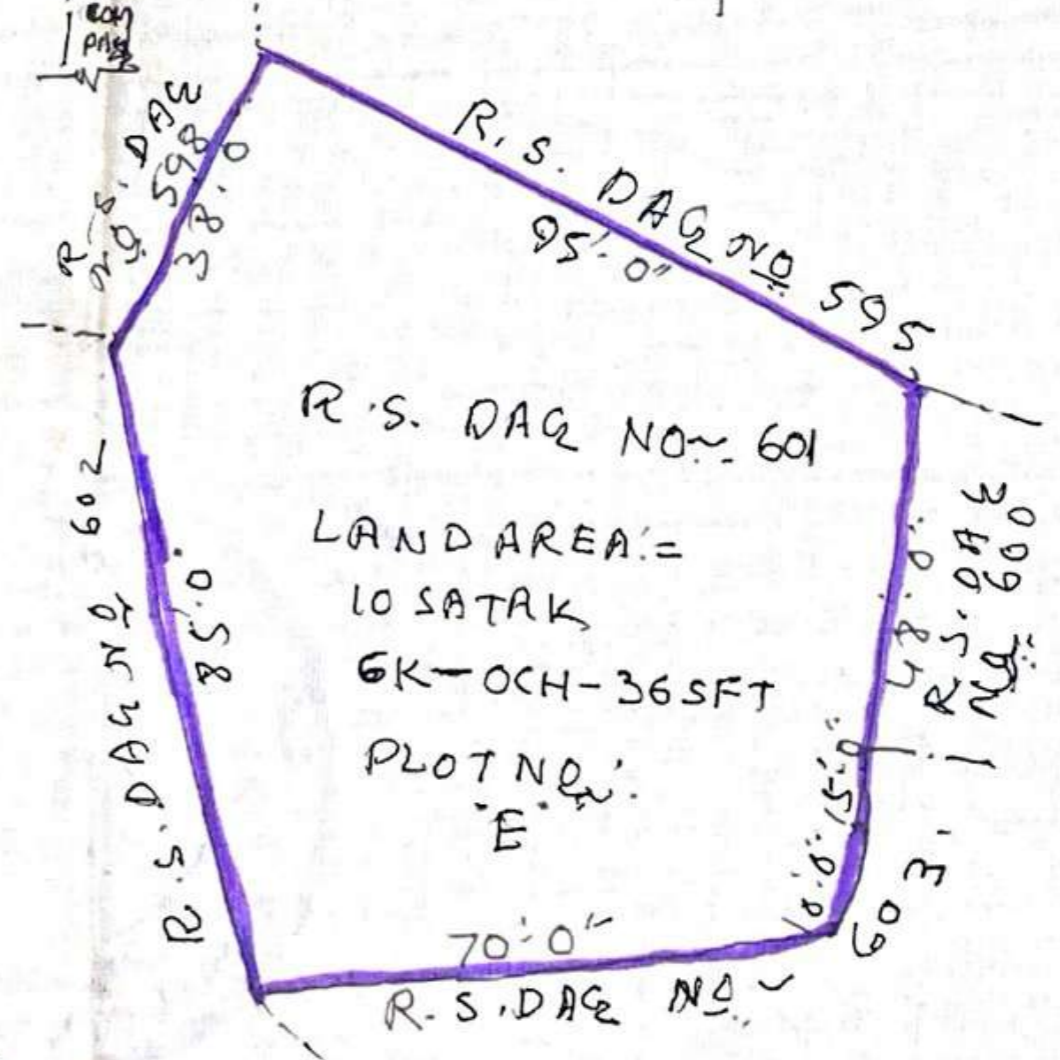
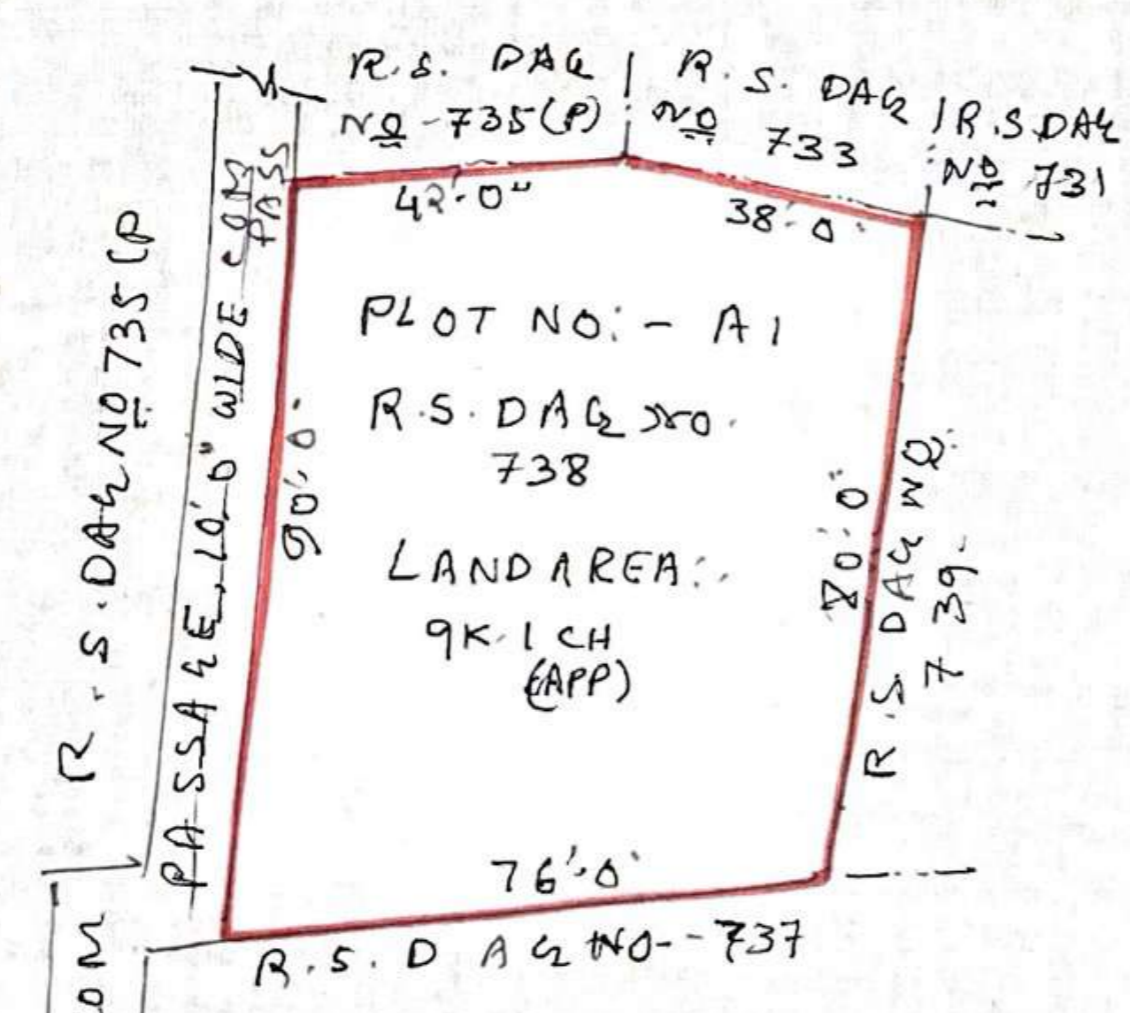
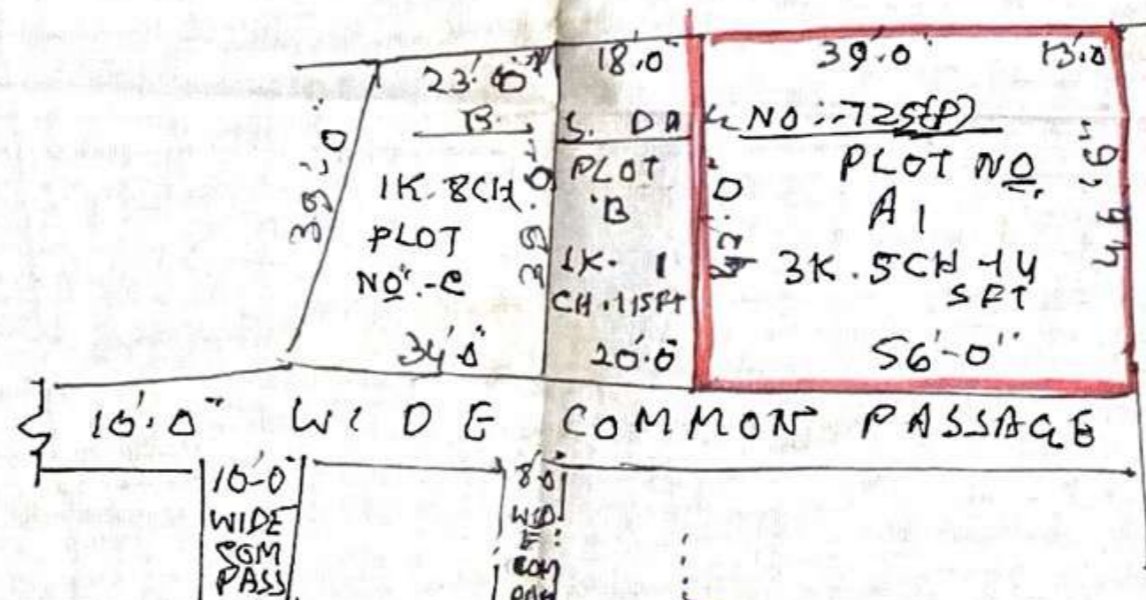
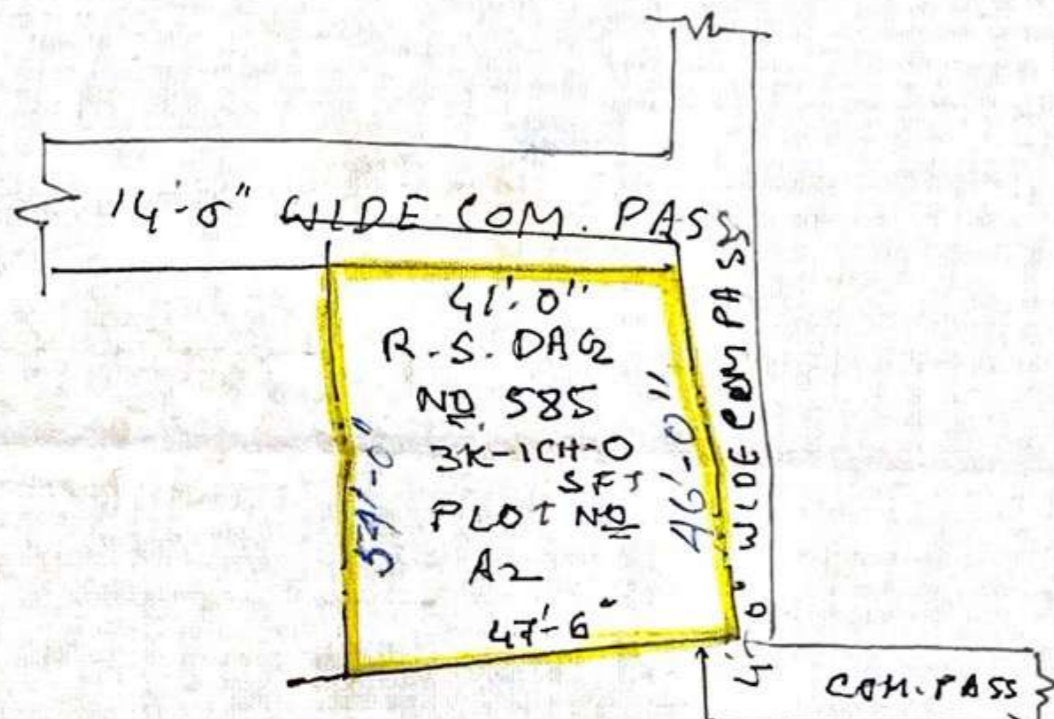
PLOT NO - A2 = COLOUR YELLOW					
NAME OF OWNER	R.S. DAG NO	R.S. KH	AREA		
			K	CH	SFT
SRI BISWANATH NASKAR	585	127	3	1	0
	TOTAL LAND (NET)			3	1

N.B. - R.S. DAG NO. - 601 & 728 ARE JOINT PROPERTIES

LAND AREA = 13 SATAK = 7K - 13CH - 38SFT - COLOUR VIOLET

PLOT NO - E

Made Part of
Mafinal decree
of y. Ghosh
Civil Judge (Sr. Division)
Sth Court Alipor,
South 24 Pgs.



BRIJI MAIN ROAD

DRAWN BY:-
Pankaj Sarekhi Mondal
(Surveyor)
Gangadhar Guria
KOLIKATA - 24

2/ Biswanath Naskar
Anupkar
Adv for the P1/P2
2/ 163 2434 6/24/24
O.L.T. of Saraswati Naskar
by the pen of Manali Kumar Naskar
O.L.T. of
Signature of owners.

ES. 1868
Traced by
Pankaj
21.5.02
Duty 175/-

